


道路位置指定通知書

建築基準法第42条第1項第5号の規定により、次の道路の位置を指定したので通知します。

指定番号 6新土セ第848号

指定年月日 令和7年8月5日

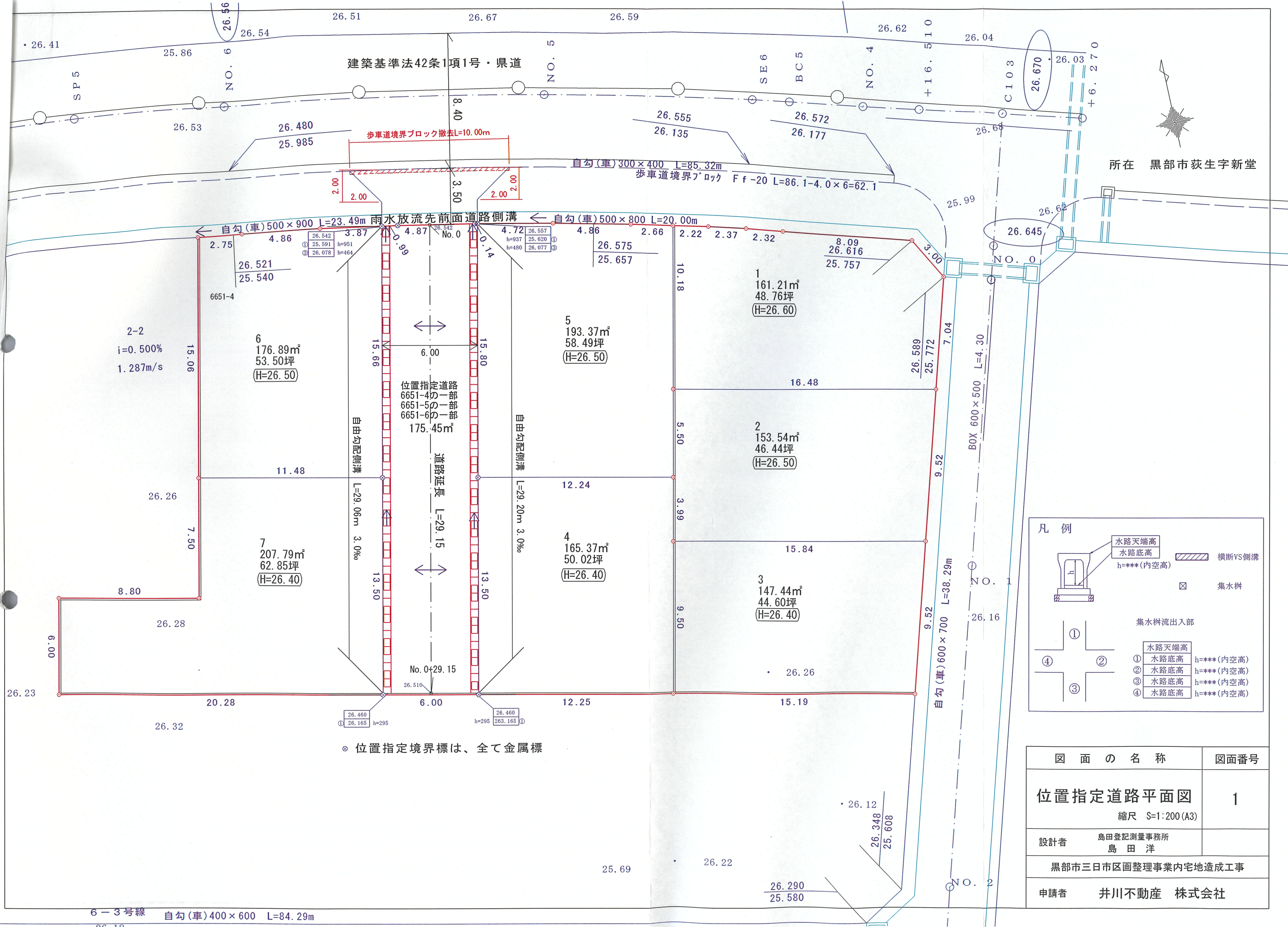
富山県知事 新田 八郎 印



魚津市本江997番地1

井川不動産株式会社代表取締役 井川 源治 殿

1 築造主住所 及び氏名	魚津市本江997番地1 井川不動産株式会社代表取締役 井川 源治 電話 0765-22-4073							
2 代理人住所 及び氏名	富山市水橋大町8番地2 行政書士 島田 洋 電話 076-478-0394							
3 指定を受けようとする道路	番号	幅員 m	延長 m	隅切 m×m	側溝の幅 m	通り抜け の可・不可	転回広 場の数	道路敷地となる土 地の地名・地番
	1	6.00	29.15	—	0.50	不可	—	黒部市荻生字新堂6651番4 の一部、6651番5の一部及 び6651番6の一部
	総延長		29.15 m		道路の位置の表示の方法		境界標、自由勾配側溝	
4 雨水の排水先	県道側溝							
5 申請道路が接続 する道路の幅員	公道の場合			私道の場合				
	国道	m		建築基準 法第42条	第1項第3号			m
	県道	11.90 m			第1項第4号			m
市町村道	m		第2項			m		



凡例

水路天端高
水路底高
h=*** (内空高)

横断VS側溝

集水樹

集水樹流出入口部

① 水路天端高
② 水路底高 h=*** (内空高)
③ 水路底高 h=*** (内空高)
④ 水路底高 h=*** (内空高)

図面の名称	図面番号
位置指定道路平面図 縮尺 S=1:200 (A3)	1
設計者 島田登記測量事務所 島田洋	
黒部市三日市区画整理事業内宅地造成工事	
申請者 井川不動産 株式会社	

座標求積表

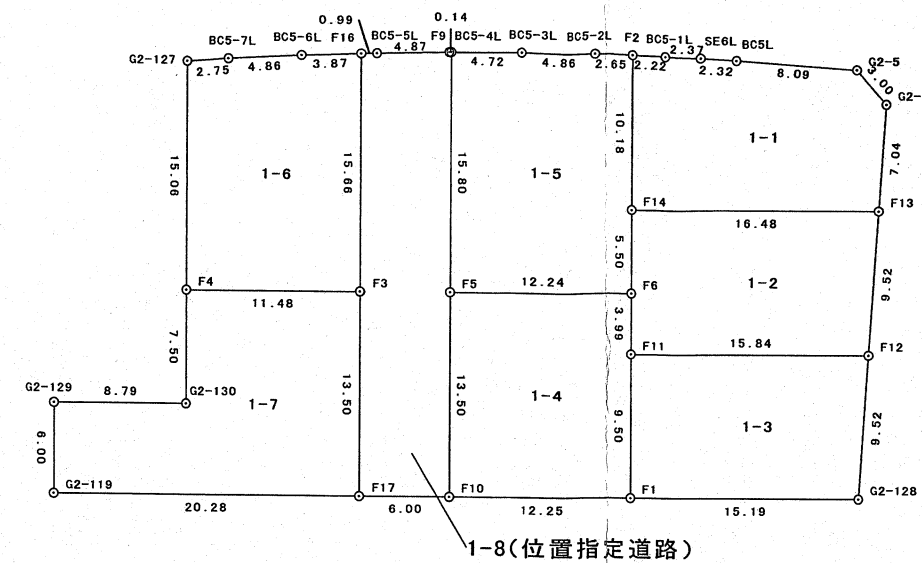
地番	1-1			
測点	Xn	Yn	(Xn+1 - Xn-1)Yn	距離
F13	96697.360	26117.973	84047.637114	7.04
G2-6	96704.123	26119.948	245423.031408	3.00
G2-5	96706.756	26118.511	128712.022208	8.09
BC5L	96709.051	26110.747	76896.149915	2.32
SE6L	96709.701	26108.516	32792.296096	2.37
BC5-1L	96710.307	26106.224	29969.945152	2.22
F2	96710.849	26104.067	-245430.437934	10.18
F14	96700.905	26101.876	-352088.205364	16.48
		倍面積	322.438595	
		面積	161.2192975	
		地積	161.21	m ²

地番	1-2			
測点	Xn	Yn	(Xn+1 - Xn-1)Yn	距離
F14	96700.905	26101.876	-47688.127452	5.50
F6	96695.533	26100.693	-242162.229654	3.99
F11	96691.627	26099.833	-190868.078729	15.84
F12	96688.220	26115.303	149719.032099	9.52
F13	96697.360	26117.973	331306.487505	16.48
		倍面積	307.083769	
		面積	153.5418845	
		地積	153.54	m ²

地番	1-3			
測点	Xn	Yn	(Xn+1 - Xn-1)Yn	距離
F11	96691.627	26099.833	-153232.119543	9.50
F1	96682.349	26097.790	-327448.971130	15.19
G2-128	96679.080	26112.634	153307.274214	9.52
F12	96688.220	26115.303	327668.706741	15.84
		倍面積	294.890282	
		面積	147.4451410	
		地積	147.44	m ²

地番	1-4			
測点	Xn	Yn	(Xn+1 - Xn-1)Yn	距離
F5	96698.168	26088.730	275210.012770	12.24
F6	96695.533	26100.693	-170724.632913	3.99
F11	96691.627	26099.833	-344100.198272	9.50
F1	96682.349	26097.790	-173367.618970	12.25
F10	96684.984	26085.826	412651.681494	13.50
		倍面積	-330.755891	
		面積	165.3779455	
		地積	165.37	m ²

地番	1-5			
測点	Xn	Yn	(Xn+1 - Xn-1)Yn	距離
F5	96698.168	26088.730	471423.351100	15.80
F9	96713.603	26092.130	376692.080810	4.72
BC5-3L	96712.605	26096.749	-54959.753394	4.86
BC5-2L	96711.497	26101.488	-45834.212928	2.65
F2	96710.849	26104.067	-276494.277664	10.18
F14	96700.905	26101.876	-399776.332816	5.50
F6	96695.533	26100.693	-71437.596741	12.24
		倍面積	-386.741633	
		面積	193.3708165	
		地積	193.37	m ²



地番	1-6			
測点	Xn	Yn	(Xn+1 - Xn-1)Yn	距離
F4	96701.928	26071.658	448015.371072	15.06
G2-127	96716.643	26074.899	373183.954488	2.75
BC5-7L	96716.240	26077.629	-31058.456139	4.86
BC5-6L	96715.452	26082.431	-38601.997880	3.87
F16	96714.760	26086.241	-417197.252313	15.66
F3	96699.459	26082.871	-334695.400672	11.48
		倍面積	-353.781444	
		面積	176.8907220	
		地積	176.89	m ²

地番	1-7			
測点	Xn	Yn	(Xn+1 - Xn-1)Yn	距離
G2-130	96694.604	26070.045	141612.484440	7.50
F4	96701.928	26071.658	126577.899590	11.48
F3	96699.459	26082.871	-408275.179763	13.50
F17	96686.275	26079.967	-230077.468874	20.28
G2-119	96690.637	26060.161	266360.905581	6.00
G2-129	96696.496	26061.451	103385.776117	8.79
		倍面積	-415.582909	
		面積	207.7914545	
		地積	207.79	m ²

地番	1-8(位置指定道路)			
測点	Xn	Yn	(Xn+1 - Xn-1)Yn	距離
F17	96686.275	26079.967	-377507.522325	6.00
F10	96684.984	26085.826	310238.728618	13.50
F5	96698.168	26088.730	746633.363870	15.80
F9	96713.603	26092.130	403514.790450	0.14
BC5-4L	96713.633	26091.993	25544.061147	4.87
BC5-5L	96714.582	26087.220	29400.296940	0.99
F16	96714.760	26086.241	-394502.222643	15.66
F3	96699.459	26082.871	-742970.580435	13.50
		倍面積	350.915622	
		面積	175.4578110	
		地積	175.45	m ²

合計 1381.0950725