

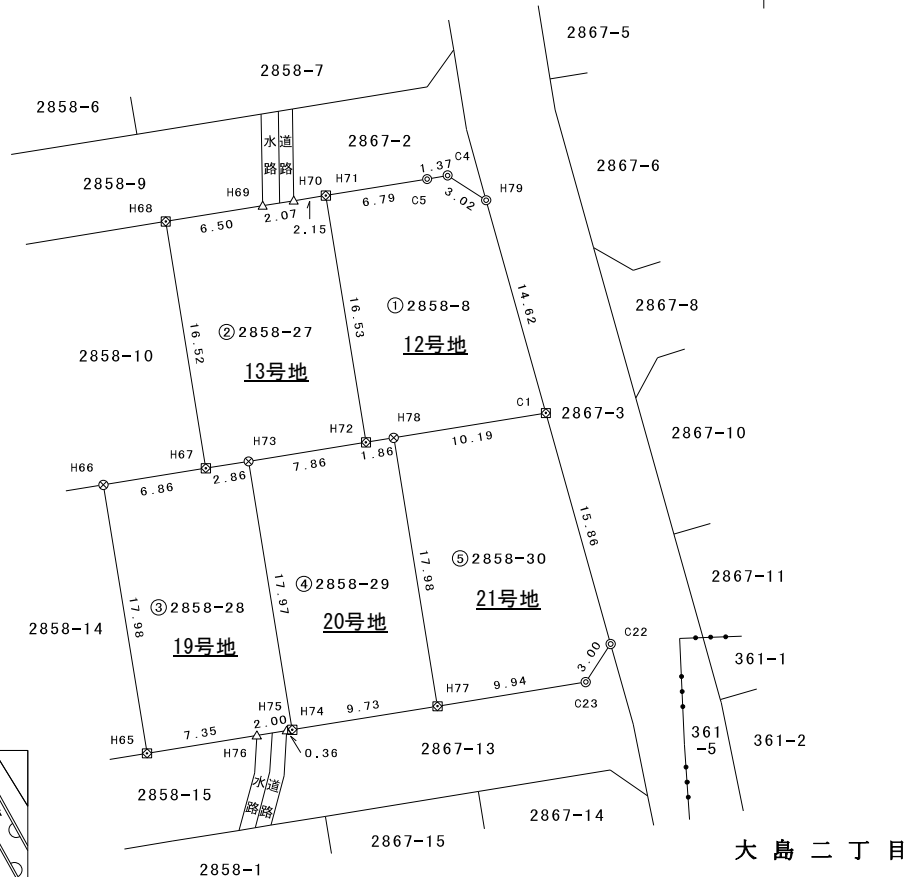
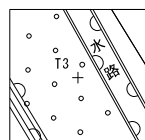
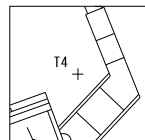
座標求積表

地番 ① 2858-8				
測点	Xn	Yn	(Xn+1 - Xn-1)Yn	距離
C1	578.629	454.451	7140.334112	14.62
H79	592.707	450.502	7078.737926	3.02
C4	594.342	447.953	627.134200	1.37
C5	594.107	446.601	-592.192926	6.79
H71	593.016	439.896	-7659.029256	16.53
H72	576.696	442.550	-7090.093550	1.86
H78	576.995	444.390	859.005870	10.19
		倍面積	363.896376	
		面積	181.9481880	
		地積	181.94	m <sup>2</sup>

地番 ② 2858-27				
測点	Xn	Yn	(Xn+1 - Xn-1)Yn	距離
H73	575.437	434.783	746.522411	7.86
H72	576.696	442.550	7779.586450	16.53
H71	593.016	439.896	7026.898704	2.15
H70	592.670	437.769	-296.807382	2.07
H69	592.338	435.725	-599.993325	6.50
H68	591.293	429.305	-7452.305495	16.52
H67	574.979	431.959	-6849.141904	2.86
		倍面積	354.759459	
		面積	177.3797295	
		地積	177.37	m <sup>2</sup>

地番 ③ 2858-28				
測点	Xn	Yn	(Xn+1 - Xn-1)Yn	距離
H76	557.311	435.331	655.173155	2.00
H75	557.633	437.309	166.614729	0.36
H74	557.692	437.673	7792.330092	17.97
H73	575.437	434.783	7516.093721	2.86
H67	574.979	431.959	-672.992122	6.86
H66	573.879	425.178	-8015.030478	17.98
H65	556.128	428.068	-7092.230624	7.35
		倍面積	349.958473	
		面積	174.9792365	
		地積	174.97	m <sup>2</sup>

地番 ④ 2858-29				
測点	Xn	Yn	(Xn+1 - Xn-1)Yn	距離
H72	576.696	442.550	-689.492900	7.86
H73	575.437	434.783	-8262.616132	17.97
H74	557.692	437.673	-7085.925870	9.73
H77	559.247	447.279	8633.826537	17.98
H78	576.995	444.390	7754.161110	1.86
		倍面積	349.952745	
		面積	174.9763725	
		地積	174.97	m <sup>2</sup>



恒久的地物の名称及び座標値

T3	金属板	X座標	528.559
		Y座標	401.187
T4	金属板	X座標	598.229
		Y座標	361.474

(測量年月日 令和 5年 5月26日)

筆界点	境界標の種類
⊗	金属板
⊠	金属板
⊙	コンクリート角
△	マーキング

報告書No.2351108

作成者 富山県富山市水橋大町8番地2  
土地家屋調査士 島田 洋  
(令和 5年 8月 8日作成)

申請人 井川不動産株式会社  
代表取締役 井川源治

縮尺 1/500

地番	2858-8.-27~-30
----	----------------

地積測量図

土地の所在	富山市藤木
-------	-------

地番	⑤ 2858-30			
測点	Xn	Yn	(Xn+1 - Xn-1)Yn	距離
H78	576.995	444.390	-8613.166980	17.98
H77	559.247	447.279	-7224.003129	9.94
C23	560.844	457.090	1879.096990	3.00
C22	563.358	458.737	8158.637545	15.86
C1	578.629	454.451	6197.348287	10.19
		倍面積	397.912713	
		面積	198.9563565	
		地積	198.95	m <sup>2</sup>

作成者	富山県富山市水橋大町8番地2 土地家屋調査士 島田 洋 (令和 5 年 8 月 8 日作成)
-----	--

申請人	井川不動産株式会社 代表取締役 井川源治
-----	-------------------------

縮尺	1
----	---