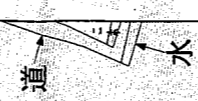
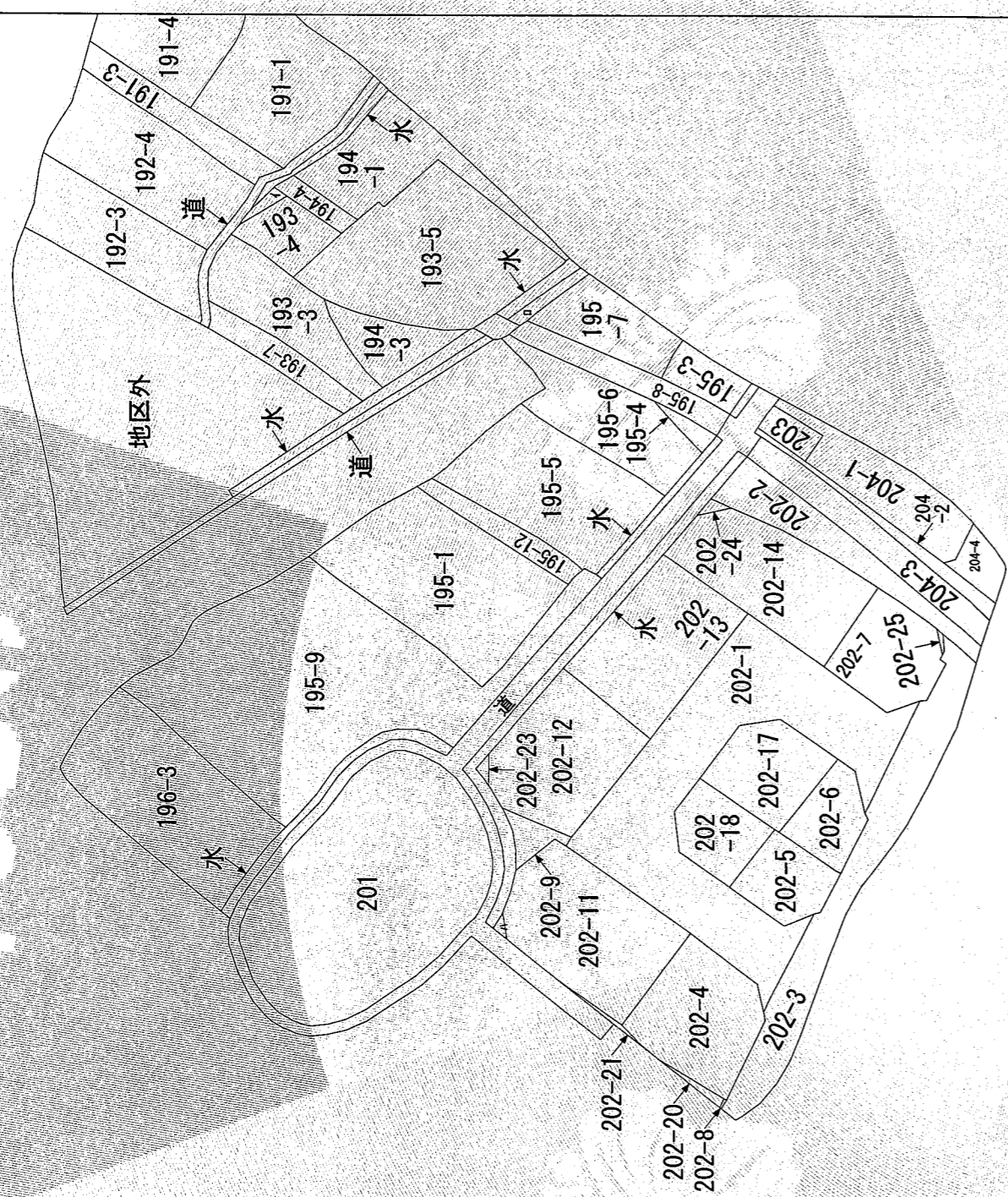
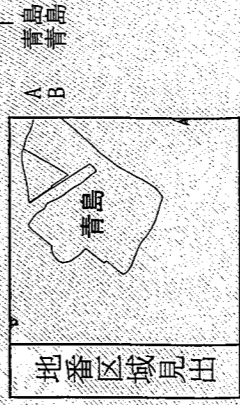


976 975



(注) 地図に準ずる図面は、土地の区画を明確にした不動産登記所定の地図が備え付けられるまでの間、これに代わるものとして備え付けられている図面で、土地の位置及び形状の概略を記載した図面です。



請求部分	所在	魚津市青島字宮ノ前	地番	202番1		
出力縮尺	縮尺不明	精度区分	座標系 番号又は 記号	地図に準ずる図面	種類	旧土地台帳附属地図
				備付 年月日 (原図)	記事項	
作成年月日						

これは地図に準ずる図面に記録されている内容を証明した書面である。

平成27年6月3日

富山地方法務局魚津支局

登記官

早川由美



地図整理番号： M00692