

東洋紡前ニュータウン

区画番号	地番
2	5754-111
6	5754-115
8	5754-117
9	5754-118
11	5754-121
12	5754-122
13	5754-123
14	5754-124
16	5754-126
21	5754-132
26	5754-137

地 番 5754番111
5754番144

地 積 測 量 図

所 在 下新川郡入善町入膳字猿角場

求積表

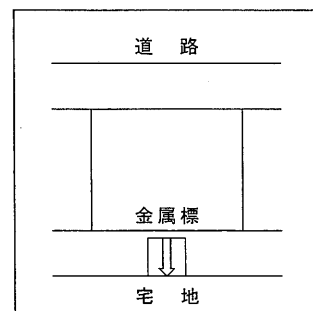
地 番 ① 5754番111				
NO	Xn	Yn	Yn+1-Yn-1	Xn · (Yn+1-Yn-1)
X15	104846.179	30006.254	7.689	806162.270331
S66	104845.539	30011.390	10.748	1126879.853172
K22	104844.722	30017.002	3.082	323131.433204
K21	104824.357	30014.472	-13.301	-1394268.772457
X7	104825.694	30003.701	-8.218	-861457.553292
合 計				447.230958
合 計 面 積				223.6154790
地 積				223.61 m ²

地 番 ② 5754番144				
NO	Xn	Yn	Yn+1-Yn-1	Xn · (Yn+1-Yn-1)
K22	104844.722	30017.002	2.849	298702.612978
S67	104844.676	30017.321	1.632	171106.511232
X14	104844.513	30018.634	-1.221	-128015.150373
X6	104824.156	30016.100	-4.162	-436278.137272
K21	104824.357	30014.472	0.902	94551.570014
合 計				67.406579
合 計 面 積				33.7032895
地 積				33.70 m ²

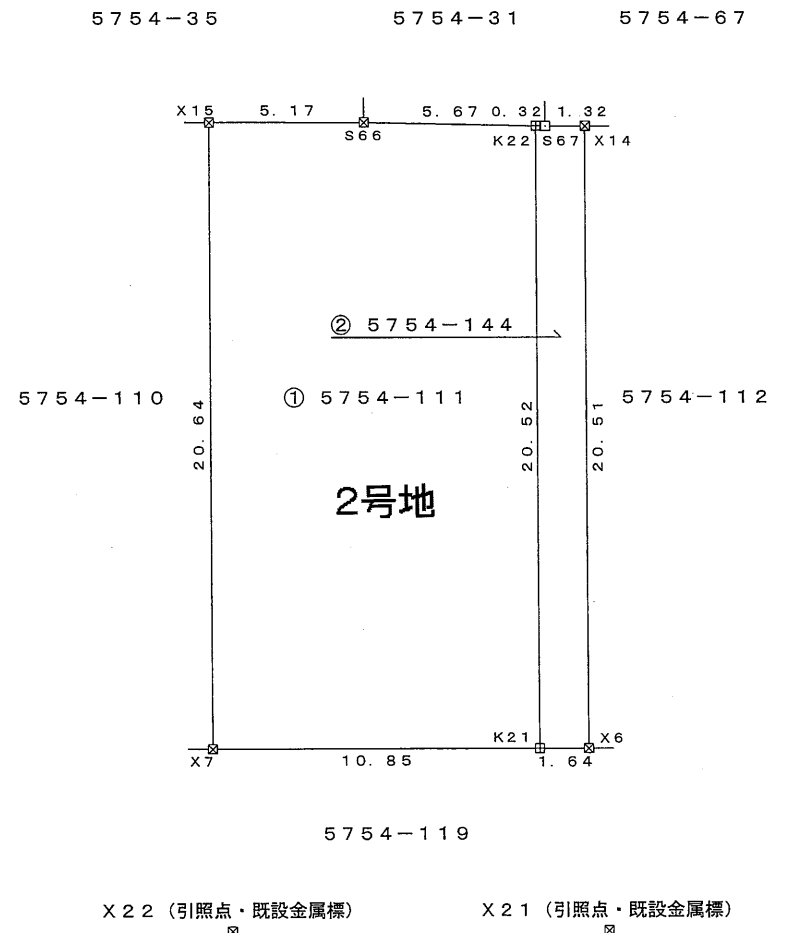
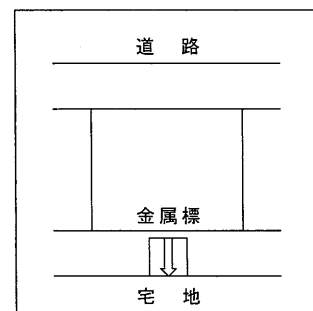
* 恒久的地物の座標値 * 平成29年8月22日 測量

点 名	X座標	Y座標
X21 (既設金属標)	104818.127	30015.977
X22 (既設金属標)	104819.666	30003.564

X22 詳細図



X21 詳細図



凡 例	
田	金属標
⊗	既設金属標
□	コンクリート角

作成者 富山県魚津市大海寺野6007番地11
土地家屋調査士 井川 謙 一
平成29年 8月22日作成

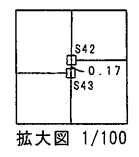
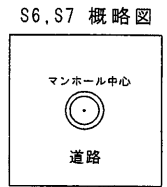
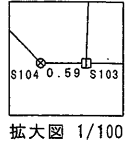
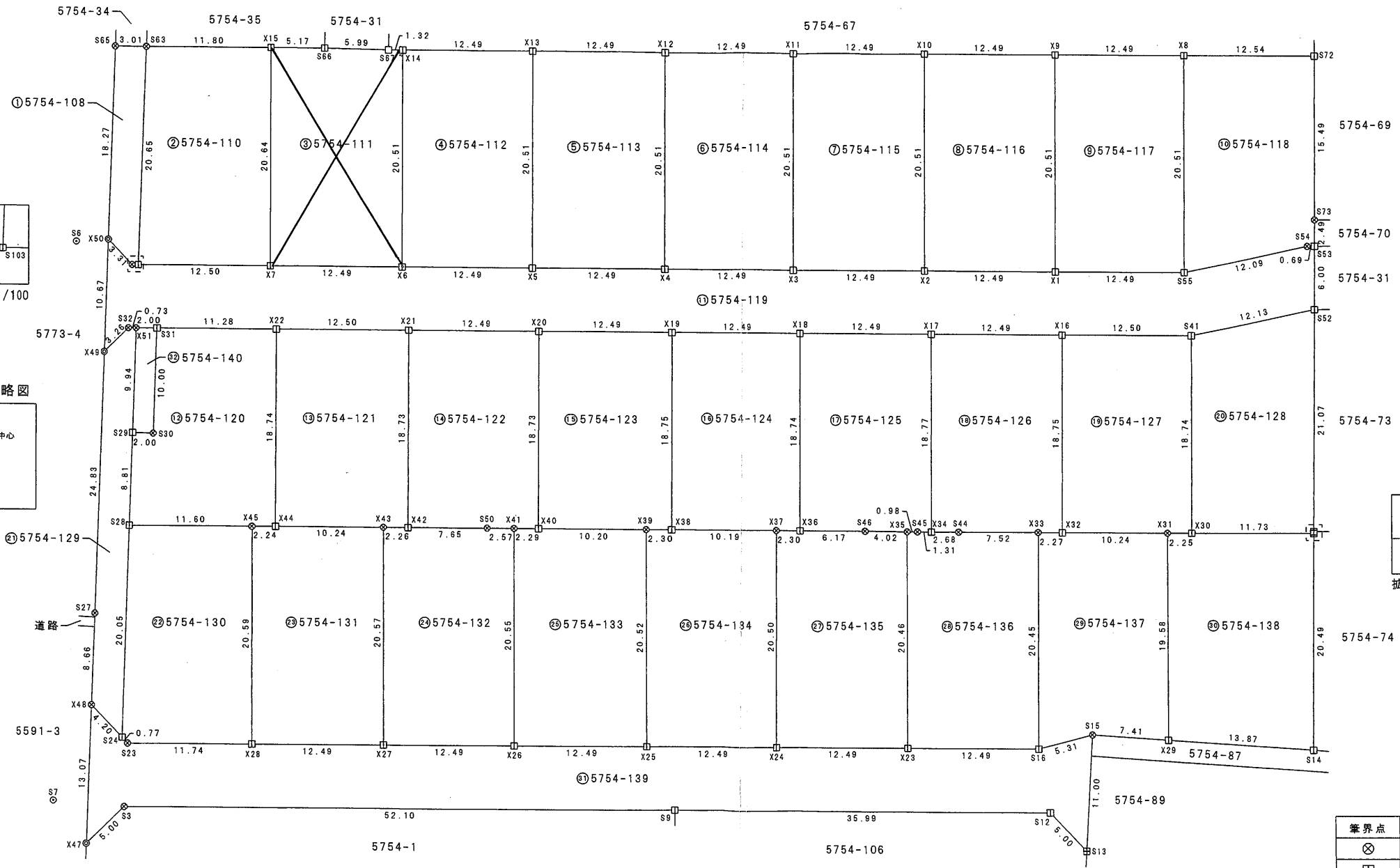
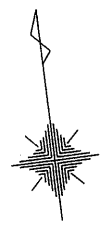
申請人 井川不動産株式会社 代表取締役 井川源治

S=1:250

地番 5754-108、
5754-110~5754-140

土地の所在 下新川郡入善町入膳字猿角場

地積測量図 1/6



筆界点	境界標の種類
⊗	金属板
□	金属標
田	コンクリート杭
□	コンクリート角
◎	刻印

報告書NO.1651016

作成者 富山県富山市水橋大町8番地2
土地家屋調査士 島田 洋

(平成 28年 2月 19日作成)

申請人 井川不動産株式会社
代表取締役 井川源治

縮尺 1/500

地番 ⑤ 5754-113				
測点	Xn	Yn	(Xn+1 - Xn-1)Yn	距離
X13	104842.975	30031.031	-565153.972389	20.51
X5	104822.617	30028.499	-657504.014104	12.49
X4	104821.079	30040.898	565339.659462	20.51
X12	104841.436	30043.428	657830.899488	12.49
			倍面積	512.572457
			面積	256.2862285
			地積	256.28 m ²

地番 ⑥ 5754-114				
測点	Xn	Yn	(Xn+1 - Xn-1)Yn	距離
X12	104841.436	30043.428	-565387.271532	20.51
X4	104821.079	30040.898	-657745.461710	12.49
X3	104819.541	30053.297	565572.996243	20.51
X11	104839.898	30055.826	658072.310270	12.49
			倍面積	512.573271
			面積	256.2866355
			地積	256.28 m ²

地番 ⑦ 5754-115				
測点	Xn	Yn	(Xn+1 - Xn-1)Yn	距離
X11	104839.898	30055.826	-565590.533668	20.51
X3	104819.541	30053.297	-658046.991112	12.49
X2	104818.002	30065.696	565776.267328	20.51
X10	104838.359	30068.224	658373.832704	12.49
			倍面積	512.575252
			面積	256.2876260
			地積	256.28 m ²

地番 ⑧ 5754-116				
測点	Xn	Yn	(Xn+1 - Xn-1)Yn	距離
X10	104838.359	30068.224	-565853.907456	20.51
X2	104818.002	30065.696	-658288.413920	12.49
X1	104816.464	30078.095	566039.669805	20.51
X9	104836.821	30080.622	658615.218690	12.49
			倍面積	512.567119
			面積	256.2835595
			地積	256.28 m ²

地番 ⑨ 5754-117				
測点	Xn	Yn	(Xn+1 - Xn-1)Yn	距離
X9	104836.821	30080.622	-566057.144796	20.51
X1	104816.464	30078.095	-658589.968120	12.49
S55	104814.925	30090.494	566242.916092	20.51
X8	104835.282	30093.020	658916.765920	12.49
			倍面積	512.569096
			面積	256.2845480
			地積	256.28 m ²


座標求積表

地番 ① 5754-108				
測点	Xn	Yn	(Xn+1 - Xn-1)Yn	距離
S65	104848.013	29991.548	-530130.602448	18.27
X50	104829.959	29988.713	-621036.257517	3.31
S104	104827.304	29990.704	-81724.668400	0.59
S103	104827.234	29991.296	609753.038976	20.65
S63	104847.635	29994.543	623256.608997	3.01
			倍面積	118.119608
			面積	59.0598040
			地積	59.05 m ²

地番 ② 5754-110				
測点	Xn	Yn	(Xn+1 - Xn-1)Yn	距離
S63	104847.635	29994.543	-568246.617135	20.65
S103	104827.234	29991.296	-658039.025536	12.50
X7	104825.694	30003.701	568420.115445	20.64
X15	104846.179	30006.254	658367.219014	11.80
			倍面積	501.691788
			面積	250.8458940
			地積	250.84 m ²

地番 ③ 5754-111				
測点	Xn	Yn	(Xn+1 - Xn-1)Yn	距離
X15	104846.179	30006.254	-595474.110630	20.64
X7	104825.694	30003.701	-660771.507123	12.49
X6	104824.156	30016.100	564872.985900	20.51
X14	104844.513	30018.634	615982.369680	1.32
S67	104844.676	30017.321	30797.771346	5.99
S66	104845.539	30011.390	45107.119170	5.17
			倍面積	514.628343
			面積	257.3141715
			地積	257.31 m ²

地番 ④ 5754-112				
測点	Xn	Yn	(Xn+1 - Xn-1)Yn	距離
X14	104844.513	30018.634	-564920.673246	20.51
X6	104824.156	30016.100	-657232.525600	12.49
X5	104822.617	30028.499	565106.322681	20.51
X13	104842.975	30031.031	657559.454776	12.49
			倍面積	512.578611
			面積	256.2893055
			地積	256.28 m ²

作成者 富山県富山市水橋大町8番地2
土地家屋調査士 島田 洋

(平成 28年 2月 19日作成)

申請人 井川不動産株式会社
代表取締役 井川源治

縮尺 1

地番 ⑫ 5754-120				
測点	Xn	Yn	(Xn+1 - Xn-1)Yn	距離
S31	104821.054	29992.369	-254785.174655	10.00
S30	104811.171	29990.821	-287312.065180	2.00
S29	104811.474	29988.843	-251966.258886	8.81
S28	104802.769	29987.481	-303713.207568	11.60
X45	104801.346	29998.995	-50938.293510	2.24
X44	104801.071	30001.227	549622.478640	18.74
X22	104819.666	30003.564	599561.219412	11.28
	倍面積	468.698253		
	面積	234.3491265		
	地積	234.34		m ²

地番 ⑬ 5754-121				
測点	Xn	Yn	(Xn+1 - Xn-1)Yn	距離
X22	104819.666	30003.564	-511740.787584	18.74
X44	104801.071	30001.227	-595554.357177	10.24
X43	104799.815	30011.396	-46037.481464	2.26
X42	104799.537	30013.641	549609.793992	18.73
X21	104818.127	30015.977	604191.601033	12.50
	倍面積	468.768800		
	面積	234.3844000		
	地積	234.38		m ²

地番 ⑭ 5754-122				
測点	Xn	Yn	(Xn+1 - Xn-1)Yn	距離
X21	104818.127	30015.977	-511862.455781	18.73
X42	104799.537	30013.641	-586106.381448	7.65
S50	104798.599	30021.239	-37766.718662	2.57
X41	104798.279	30023.790	-18164.392950	2.29
X40	104797.994	30026.066	549807.294526	18.73
X20	104816.590	30028.382	604561.414806	12.49
	倍面積	468.760491		
	面積	234.3802455		
	地積	234.38		m ²

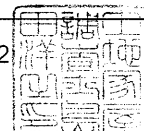
地番 ⑮ 5754-123				
測点	Xn	Yn	(Xn+1 - Xn-1)Yn	距離
X20	104816.590	30028.382	-512224.140156	18.73
X40	104797.994	30026.066	-596497.827156	10.20
X39	104796.724	30036.187	-46736.306972	2.30
X38	104796.438	30038.472	550545.114816	18.75
X19	104815.052	30040.786	605381.919472	12.49
	倍面積	468.760004		
	面積	234.3800020		
	地積	234.38		m ²

地番 ⑩ 5754-118				
測点	Xn	Yn	(Xn+1 - Xn-1)Yn	距離
X8	104835.282	30093.020	-566109.892240	20.51
S55	104814.925	30090.494	-581258.072598	12.09
S54	104815.965	30102.546	29018.854344	0.69
S53	104815.889	30103.239	72247.773600	2.49
S73	104818.365	30103.557	537288.285336	15.49
S72	104833.737	30105.472	509294.269824	12.54
	倍面積	481.218266		
	面積	240.6091330		
	地積	240.60		m ²

地番 ⑪ 5754-119				
測点	Xn	Yn	(Xn+1 - Xn-1)Yn	距離
X50	104829.959	29988.713	-236550.968144	10.67
X49	104819.416	29987.057	-256779.169091	3.26
S32	104821.396	29989.647	56620.453536	0.73
X51	104821.304	29990.381	-10256.710302	2.00
S31	104821.054	29992.369	-49127.500422	11.28
X22	104819.666	30003.564	-87820.431828	12.50
X21	104818.127	30015.977	-92329.145252	12.49
X20	104816.590	30028.382	-92337.274650	12.49
X19	104815.052	30040.786	-92405.457736	12.49
X18	104813.514	30053.187	-92413.550025	12.49
X17	104811.977	30065.588	-92421.617512	12.49
X16	104810.440	30077.985	-92489.803875	12.50
S41	104808.902	30090.391	-15135.466673	12.13
S52	104809.937	30102.477	210326.006799	6.00
S53	104815.889	30103.239	181462.324692	0.69
S54	104815.965	30102.546	-29018.854344	12.09
S55	104814.925	30090.494	15015.156506	12.49
X1	104816.464	30078.095	92550.298315	12.49
X2	104818.002	30065.696	92512.146592	12.49
X3	104819.541	30053.297	92473.994869	12.49
X4	104821.079	30040.898	92405.802248	12.49
X5	104822.617	30028.499	92397.691423	12.49
X6	104824.156	30016.100	92359.539700	12.49
X7	104825.694	30003.701	92351.391678	12.50
S103	104827.234	29991.296	48285.986560	0.59
S104	104827.304	29990.704	81724.668400	3.31
	倍面積	1399.511464		
	面積	699.7557320		
	地積	699.75		m ²

作成者

富山県富山市水橋大町8番地2
土地家屋調査士 島田 洋



(平成 28年 2月 19日作成)

申請人

井川不動産株式会社
代表取締役 井川源治

縮尺

1

地番 ㉔ 5754-128				
測点	Xn	Yn	(Xn+1 - Xn-1)Yn	距離
S41	104808.902	30090.391	-590915.098458	18.74
X30	104790.299	30088.082	-602904.987116	11.73
S43	104788.864	30099.732	-38106.260712	0.17
S42	104789.033	30099.764	634292.326772	21.07
S52	104809.937	30102.477	598106.115513	12.13
		倍面積	472.095999	
		面積	236.0479995	
		地積	236.04	m ²

地番 ㉕ 5754-129				
測点	Xn	Yn	(Xn+1 - Xn-1)Yn	距離
X49	104819.416	29987.057	-795226.764583	24.83
S27	104794.877	29983.203	-992294.103285	8.66
X48	104786.321	29981.848	-357413.610008	4.20
S24	104782.956	29984.375	493183.000000	20.05
S28	104802.769	29987.481	855182.983158	8.81
S29	104811.474	29988.843	555843.205005	9.94
X51	104821.304	29990.381	297564.560282	0.73
S32	104821.396	29989.647	-56620.453536	3.26
		倍面積	218.817033	
		面積	109.4085165	
		地積	109.40	m ²

地番 ㉖ 5754-130				
測点	Xn	Yn	(Xn+1 - Xn-1)Yn	距離
S28	104802.769	29987.481	-551469.775590	20.05
S24	104782.956	29984.375	-612760.687500	0.77
S23	104782.333	29984.841	-61438.939209	11.74
X28	104780.907	29996.495	570323.359435	20.59
X45	104801.346	29998.995	655838.028690	11.60
		倍面積	491.985826	
		面積	245.9929130	
		地積	245.99	m ²


地番 ㉗ 5754-131				
測点	Xn	Yn	(Xn+1 - Xn-1)Yn	距離
X45	104801.346	29998.995	-604899.735180	20.59
X28	104780.907	29996.495	-658603.044220	12.49
X27	104779.390	30008.896	567408.205568	20.57
X43	104799.815	30011.396	650677.076676	10.24
X44	104801.071	30001.227	45931.878537	2.24
		倍面積	514.381381	
		面積	257.1906905	
		地積	257.19	m ²

地番 ㉘ 5754-124				
測点	Xn	Yn	(Xn+1 - Xn-1)Yn	距離
X19	104815.052	30040.786	-512976.461736	18.75
X38	104796.438	30038.472	-596564.053920	10.19
X37	104795.192	30048.594	-45974.348820	2.30
X36	104794.908	30050.881	550592.241682	18.74
X18	104813.514	30053.187	605391.398928	12.49
		倍面積	468.776134	
		面積	234.3880670	
		地積	234.38	m ²

地番 ㉙ 5754-125				
測点	Xn	Yn	(Xn+1 - Xn-1)Yn	距離
X18	104813.514	30053.187	-512977.848903	18.74
X36	104794.908	30050.881	-581995.412327	6.17
S46	104794.147	30057.005	-38382.795385	4.02
X35	104793.631	30060.995	-19299.158790	0.98
S45	104793.505	30061.969	-8567.661165	1.31
X34	104793.346	30063.278	555328.871216	18.77
X17	104811.977	30065.588	606362.778784	12.49
		倍面積	468.773430	
		面積	234.3867150	
		地積	234.38	m ²

地番 ㉚ 5754-126				
測点	Xn	Yn	(Xn+1 - Xn-1)Yn	距離
X17	104811.977	30065.588	-513941.161272	18.77
X34	104793.346	30063.278	-569789.307934	2.68
S44	104793.024	30065.943	-37341.901206	7.52
X33	104792.104	30073.416	-36027.952368	2.27
X32	104791.826	30075.677	551467.613472	18.75
X16	104810.440	30077.985	606101.475735	12.49
		倍面積	468.766427	
		面積	234.3832135	
		地積	234.38	m ²

地番 ㉛ 5754-127				
測点	Xn	Yn	(Xn+1 - Xn-1)Yn	距離
X16	104810.440	30077.985	-513611.671860	18.75
X32	104791.826	30075.677	-597483.399282	10.24
X31	104790.574	30085.848	-45941.089896	2.25
X30	104790.299	30088.082	551454.366896	18.74
S41	104808.902	30090.391	606050.565131	12.50
		倍面積	468.770989	
		面積	234.3854945	
		地積	234.38	m ²

作成者 富山県富山市水橋大町8番地2
 土地家屋調査士 島田 洋

 (平成 28年 2月 19日作成)

申請人 井川不動産株式会社
 代表取締役 井川源治
 縮尺 1/

地番 ㉔ 5754-136				
測点	Xn	Yn	(Xn+1 - Xn-1)Yn	距離
X35	104793.631	30060.995	-606841.306065	20.46
X23	104773.318	30058.513	-656207.397303	12.49
S16	104771.800	30070.919	564912.284334	20.45
X33	104792.104	30073.416	638278.181184	7.52
S44	104793.024	30065.943	37341.901206	2.68
X34	104793.346	30063.278	14460.436718	1.31
S45	104793.505	30061.969	8567.661165	0.98
	倍面積	511.761239		
	面積	255.8806195		
	地積	255.88		m ²

地番 ㉔ 5754-137				
測点	Xn	Yn	(Xn+1 - Xn-1)Yn	距離
X33	104792.104	30073.416	-602250.228816	20.45
S16	104771.800	30070.919	-588728.452182	5.31
S15	104772.526	30076.181	-19940.508003	7.41
X29	104771.137	30083.469	542946.448512	19.58
X31	104790.574	30085.848	622446.109272	10.24
X32	104791.826	30075.677	46015.785810	2.27
	倍面積	489.154593		
	面積	244.5772965		
	地積	244.57		m ²


地番 ㉔ 5754-138				
測点	Xn	Yn	(Xn+1 - Xn-1)Yn	距離
X31	104790.574	30085.848	-576505.019376	19.58
X29	104771.137	30083.469	-662889.239415	13.87
S14	104768.539	30097.100	533531.291700	20.49
S43	104788.864	30099.732	654970.168320	11.73
X30	104790.299	30088.082	51450.620220	2.25
	倍面積	557.821449		
	面積	278.9107245		
	地積	278.91		m ²

地番 ㉔ 5754-132				
測点	Xn	Yn	(Xn+1 - Xn-1)Yn	距離
X43	104799.815	30011.396	-604639.595212	20.57
X27	104779.390	30008.896	-658485.204928	12.49
X26	104777.872	30021.295	567072.241255	20.55
X41	104798.279	30023.790	622303.095330	2.57
S50	104798.599	30021.239	37766.718662	7.65
X42	104799.537	30013.641	36496.587456	2.26
	倍面積	513.842563		
	面積	256.9212815		
	地積	256.92		m ²

地番 ㉔ 5754-133				
測点	Xn	Yn	(Xn+1 - Xn-1)Yn	距離
X41	104798.279	30023.790	-604138.702380	20.55
X26	104777.872	30021.295	-658216.892875	12.49
X25	104776.354	30033.700	566195.312400	20.52
X39	104796.724	30036.187	649983.086680	10.20
X40	104797.994	30026.066	46690.532630	2.29
	倍面積	513.336455		
	面積	256.6682275		
	地積	256.66		m ²

地番 ㉔ 5754-134				
測点	Xn	Yn	(Xn+1 - Xn-1)Yn	距離
X39	104796.724	30036.187	-603246.779708	20.52
X25	104776.354	30033.700	-657377.625600	12.49
X24	104774.836	30046.106	566008.544828	20.50
X37	104795.192	30048.594	649109.727588	10.19
X38	104796.438	30038.472	46018.939104	2.30
	倍面積	512.806212		
	面積	256.4031060		
	地積	256.40		m ²

地番 ㉔ 5754-135				
測点	Xn	Yn	(Xn+1 - Xn-1)Yn	距離
X37	104795.192	30048.594	-603135.378768	20.50
X24	104774.836	30046.106	-657228.522644	12.49
X23	104773.318	30058.513	564949.751835	20.46
X35	104793.631	30060.995	626140.464855	4.02
S46	104794.147	30057.005	38382.795385	6.17
X36	104794.908	30050.881	31403.170645	2.30
	倍面積	512.281308		
	面積	256.1406540		
	地積	256.14		m ²

作成者 富山県富山市水橋大町8番地2
 土地家屋調査士 島田 洋

 (平成 28年 2月 19日作成)

申請人 井川不動産株式会社
 代表取締役 井川源治
 縮尺 1/

地番	5754-108、 5754-110～5754-140	地積測量図 6/6
土地の所在	下新川郡入善町入膳字猿角場	


地番	㊸ 5754-139			
測点	Xn	Yn	(Xn+1 - Xn-1)Yn	距離
X48	104786.321	29981.848	-286236.702856	13.07
X47	104773.409	29979.802	-296680.120592	5.00
S3	104776.425	29983.792	-99456.238064	52.10
S9	104770.092	30035.513	-321800.486282	35.99
S12	104765.711	30071.235	-252357.804120	5.00
S13	104761.700	30074.229	204955.870635	11.00
S15	104772.526	30076.181	303769.428100	5.31
S16	104771.800	30070.919	23816.167848	12.49
X23	104773.318	30058.513	91257.645468	12.49
X24	104774.836	30046.106	91219.977816	12.49
X25	104776.354	30033.700	91182.313200	12.49
X26	104777.872	30021.295	91144.651620	12.49
X27	104779.390	30008.896	91076.999360	12.49
X28	104780.907	29996.495	88279.684785	11.74
S23	104782.333	29984.841	61438.939209	0.77
S24	104782.956	29984.375	119577.687500	4.20
		倍面積	1188.013627	
		面積	594.0068135	
		地積	594.00 m ²	

地番	㊹ 5754-140			
測点	Xn	Yn	(Xn+1 - Xn-1)Yn	距離
X51	104821.304	29990.381	-287307.849980	9.94
S29	104811.474	29988.843	-303876.946119	2.00
S30	104811.171	29990.821	287312.065180	10.00
S31	104821.054	29992.369	303912.675077	2.00
		倍面積	39.944158	
		面積	19.9720790	
		地積	19.97 m ²	

恒久的地物の名称及座標値

S6	マンホール中心	X座標	104830.113
		Y座標	29985.699
S7	マンホール中心	X座標	104777.792
		Y座標	29977.227

測量年月日 平成28年1月6日



作成者	富山県富山市水橋大町8番地2 土地家屋調査士 島田 洋 (平成 28年 2月 19日作成)
-----	---

申請人	井川不動産株式会社 代表取締役 井川源治	縮尺	1
-----	-------------------------	----	---