

魚津市本江997番地1


井川不動産株式会社

開発行為の許可について

平成30年3月23日付けで申請のあった次の開発行為については、都市計画法
第29条第1項の規定により許可します。

平成30年5月18日

富山県知事 石井 隆



1 開発区域に含まれる地域の名称

黒部市神谷491番1、492番1、493番1、494番6、511番2、512番、513番、514番、515番、516番1、494番6地先及び511番2地先農道・水路

2 開発区域の面積

8,931.35平方メートル

3 予定建築物の用途

注文住宅建築用地（一戸建住宅）

魚津市本江997番地1


井川不動産株式会社

開発行為の変更許可について

平成30年10月22日付けで申請のあった次の開発行為については、都市計画法第35条の2第1項の規定により許可します。

平成30年10月29日

富山県知事 石井 隆



1 開発区域に含まれる地域の名称

黒部市神谷491番1、492番1、493番1、494番6、511番2、512番、513番、514番、515番、516番1、494番6地先及び511番2地先農道・水路

2 開発区域の面積

8,931.35平方メートル

3 予定建築物の用途

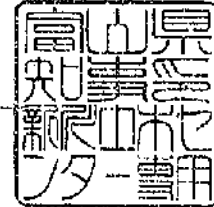
注文住宅建築用地（一戸建住宅）

開発行為に関する工事の検査済証

富山県指令新土セ第108号

平成30年11月6日

富山県知事 石井 隆



下記の開発行為に関する工事は、平成30年11月2日検査の結果都市計画法第29条の規定による開発許可の内容に適合していることを証明します。

記

1 許可番号

第29条第1項 平成30年5月18日 富山県指令新土セ第108号

第35条の2第1項 平成30年10月29日 富山県指令新土セ第108号

2 開発区域又は工区に含まれる地域の名称

黒部市神谷491番1、492番1、493番1、494番6、511番2、512番、513番、514番、515番、516番1、494番6地先及び511番2地先農道・水路

3 許可を受けた者の住所及び氏名

魚津市本江997番地1

井川不動産株式会社